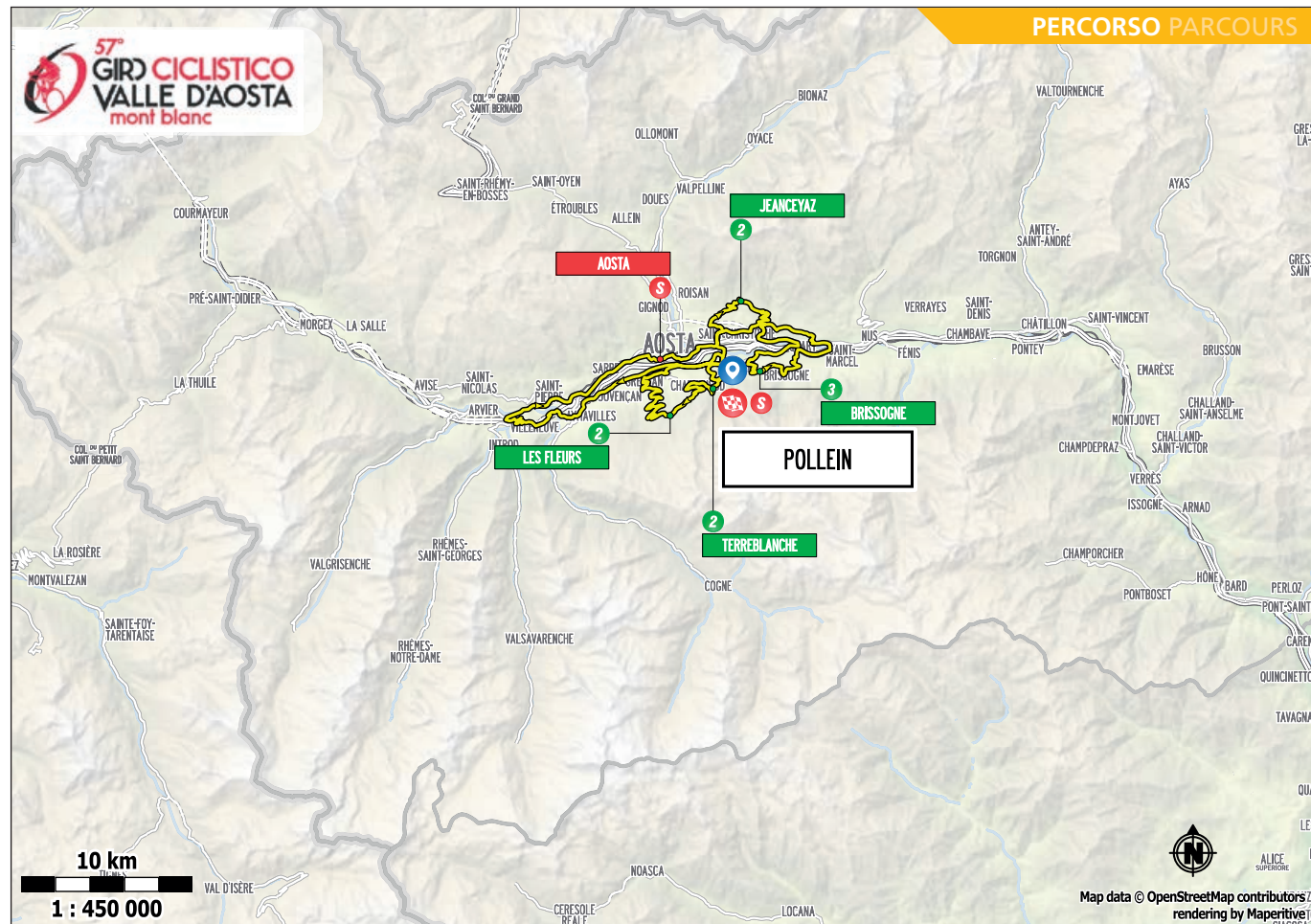



PLANIMETRIA DI TAPPA
PLAN DE L'ÉTAPE



ALTIMETRIA
PROFIL



COMITATO D'ONORE
COMITÉ D'HONNEUR



COMUNE DI POLLEIN

- Sig. Angelo FILIPPINI**
Sindaco del Comune di Pollein
- Sig. Jean Pierre CELESIA**
Vice sindaco del Comune di Pollein
- Sig.a Aline DALBARD**
Assessore del Comune di Pollein
- Sig. Luca PERRIER**
Assessore del Comune di Pollein
- Sig.a Sandra CORTIVO**
Assessore del Comune di Pollein
- Sig. Edy Italo ARLIAN**
Consigliere del Comune di Pollein

DISPOSIZIONI DI PARTENZA
DISPOSITIONS DE DÉPART

- RITROVO - *RENDEZ-VOUS*:
POLLEIN, Centro Polivalente - Loc. Grand Place
- 9.00 - 10.30 Verifica licenze
- 11.00 Riunione Tecnica
- 13.00 Presentazione squadre
- 14.30 Partenza - *Départ*

DISPOSIZIONI DI ARRIVO
DISPOSITIONS D'ARRIVÉE

- ARRIVO - *ARRIVÉE*:
POLLEIN - Capoluogo
- QUARTIER TAPPA - *PERMANENCE*:
Municipio - Loc. Capoluogo, 1
- CONTROLLO ANTIDOPING - *CONTRÔLE DOPAGE*:
Municipio - Loc. Capoluogo, 1

CON IL SOSTEGNO DI:



Str.	Alt.	Località	Distanza Km		Ora passaggio		
			Parz.	Prog.	34 km/h	38 km/h	
SC.19	547	POLLEIN (Grand Place)	R	-	-0,9		
SR.19	555	POLLEIN	km 0	0,9	0,0	14.30	14.30
SR.19	565	CHARVENSOD (Pont Suaz)		2,8	2,8	14.33	14.33
SR.20	620	GRESSAN (Taxel)		2,7	5,5	14.37	14.37
SR.20	604	JOVENÇAN		1,5	7,0	14.39	14.39
	671	AYMAVILLES (Pompiod)		2,0	9,0	14.43	14.42
SR.47	718	AYMAVILLES (Urbains, Glassier)		0,8	9,8	14.44	14.43
	655	AYMAVILLES (Champagnole)		1,8	11,6	14.46	14.45
	769	VILLENEUVE (La Côte)		1,3	12,9	14.51	14.49
	884	VILLENEUVE (Saburey, Rosaire)		1,2	14,1	14.54	14.52
	671	VILLENEUVE		2,9	17,0	14.59	14.56
SR.23	689	VILLENEUVE (Champagne, Trepont)		0,9	17,9	15.00	14.57
SS.26	676	SAINTE PIERRE		3,6	21,5	15.05	15.02
SS.26	617	SARRE (Sainte Hélène, La Grenade)		2,6	24,1	15.08	15.05
	581	AOSTA (Vie P.S. Bernardo, Chambéry, Chamolé)		3,7	27,8	15.12	15.08
	571	AOSTA (C.so Lancieri)	S	2,2	30,0	15.14	15.11
	571	AOSTA (Vie Garin, Carlo A. della Chiesa)		0,2	30,2	15.15	15.11
	569	AOSTA (Via Vittime Col du Mont - Via Berthet)		1,4	31,6	15.18	15.13
SR.34	548	ST. CHRISTOPHE (Croix Noire)		2,9	34,5	15.22	15.17
SR.16	571	ST. CHRISTOPHE (Les Condemines)		0,9	35,4	15.24	15.19
SC.09/11	583	SAINTE CHRISTOPHE (Bret, Chef-Lieu)		0,3	35,7	15.24	15.20
SC.02/04	692	ST. CHRISTOPHE (Fontanalle, Veynes)		1,1	36,8	15.28	15.23
SC.77	1086	QUART - JEANCEYAZ	2	5,0	41,8	15.44	15.37
SC.77/SS.26	647	QUART (Moulin, Lillaz)		5,3	47,1	15.51	15.43
SR.15	533	QUART (Villefranche)		4,3	51,4	15.57	15.48
SR.15	576	POLLEIN (Gran Pollein)		3,8	55,2	16.04	15.54
SR.15	886	BRISSOGNE (Grand Brissogne)	3	4,2	59,4	16.14	16.04
	543	BRISSOGNE (Clapey)		4,7	64,1	16.19	16.08
SR.14	537	ST. MARCEL (Lillaz)		2,1	66,2	16.22	16.11
SS.26	527	NUS (La Plantaz)		0,6	66,8	16.23	16.12
	629	QUART (Chetoz, Epillod)		2,4	69,2	16.29	16.17
SC.77/07	647	QUART (Moulin, Olleyes)		3,7	72,9	16.37	16.24
SR.16	569	ST. CHRISTOPHE (Les Condemines)		3,4	76,3	16.40	16.28
SR.34	548	ST. CHRISTOPHE (Grand Chemin)		0,6	76,9	16.41	16.28
SR.34	548	ST. CHRISTOPHE (Croix Noire)		0,3	77,2	16.41	16.29
SR.19	545	POLLEIN (Les Iles)		1,0	78,2	16.43	16.30
SR.19	555	POLLEIN	S	0,5	78,7	16.43	16.30
SC.03/06A	583	POLLEIN (St. Bénin, Chenières, Chenaux)		0,7	79,4	16.45	16.32
	1114	POLLEIN (Terreblanche)	2	4,7	84,1	17.05	16.48
SR.18	947	CHARVENSOD (Reverier-du-chat)		1,5	85,6	17.06	16.49
SR.40	1418	GRESSAN (Les Fleurs)	2	6,8	92,4	17.24	17.04
SC.106/19	778	GRESSAN (Tivet, Clapey, La Fontaine)		9,3	101,7	17.33	17.13
SC.21	585	GRESSAN (La Palud)		2,9	104,6	17.36	17.16
SC.05/18	607	CHARVENSOD (La Girada, Ampaillant)		0,7	105,3	17.37	17.17
SR.19	566	CHARVENSOD (Pont Suaz, Plan Felinaz)		1,6	106,8	17.39	17.19
SC.19	583	POLLEIN (St. Bénin)		2,2	109,1	17.43	17.22
SC.19	547	POLLEIN (Grand Place)		0,9	110,0	17.44	17.23
SR.19	546	POLLEIN (Les Iles)		0,3	110,3	17.44	17.24
SR.19	550	POLLEIN		0,4	110,7	17.45	17.24

VALTOURNENCHE ➤ BREUIL CERVINIA

PLANIMETRIA DI TAPPA
PLAN DE L'ÉTAPE



COMITATO D'ONORE
COMITÉ D'HONNEUR



COMUNE DI VALTOURNENCHE

Sig. Jean Antoine MAQUIGNAZ
Sindaco del Comune di Valtournenche

Sig.a Nicole MAQUIGNAZ
Vice sindaco del Comune di Valtournenche

Sig.a Chantal VUILLERMOZ
Assessore Ambiente, Sport e Montagna, Politiche Giovanili del Comune di Valtournenche

Sig.a Barbara ZAVATTARO
Presidente Cervino Tourism Management

Sig. Egidio SERTORELLI
Albergatore

DISPOSIZIONI DI PARTENZA
DISPOSITIONS DE DÉPART

- RITROVO - RENDEZ-VOUS: VALTOURNENCHE, Parcheggio Paquier
- 10.30 - 11.40 Firma partenza - Signature départ
- 11.50 Inizio trasferimento
- 12.10 Partenza - Départ ANTEY ST. ANDRÉ (Bourg)


DISPOSIZIONI DI ARRIVO
DISPOSITIONS D'ARRIVÉE

- ARRIVO - ARRIVÉE: BREUIL CERVINIA - Via Guido Rey
- QUARTIER TAPPA - PERMANENCE: SportHotel SERTORELLI
- CONTROLLO ANTIDOPING - CONTRÔLE DOPAGE: SportHotel SERTORELLI

DATI DI PERCORSO | DÉTAILS THECNIQUES

Str.	Alt.	Località	Distanza Km	Ora passaggio			
				Parz.	Prog.	32 km/h	36 km/h
SR.45	1527	VALTOURNENCHE	R	-	-10,00		
SR.45	1026	ANTEY ST. ANDRÉ (Bourg)	km 0	10,0	0,0	12.10	12.10
SS.26	530	CHÂTILLON (Chameran)	☰	7,6	7,6	12.16	12.16
SS.26	530	SAINT VINCENT		3,0	10,6	12.20	12.20
SS.26	379	MONTJOVET (Champerieux, Berriaz)		6,7	17,3	12.28	12.27
SS.26	379	VERRÈS		4,6	21,9	12.34	12.33
SS.26	354	ARNAD	S	3,4	25,3	12.39	12.37
SS.26	348	BARD	♻️	5,1	30,4	12.46	12.44
SS.26	319	DONNAS		2,7	33,1	12.50	12.47
	320	PONT ST. MARTIN (Via Naz. Donnas, Pzza 1° Maggio)		1,7	34,8	12.52	12.50
SR.1	500	PERLOZ (Plan de Brun)		2,7	37,5	12.59	12.55
SR.1	651	PERLOZ	3	1,7	39,2	13.03	12.59
SR.1	542	PERLOZ (Nantey)		2,6	41,8	13.06	13.02
SR.44	594	PERLOZ (Fraz. Barmet, Tor d'Hereraz, Rechantez)		0,8	42,6	13.08	13.04
SS.26	329	PONT ST. MARTIN (Vie Resistenza, Circonvallazione)		4,5	47,1	13.13	13.08
SS.26	319	DONNAS		3,0	50,1	13.17	13.12
SS.26	348	BARD		2,7	52,8	13.21	13.16
	357	ARNAD (Glair, Echallod Dessus)		4,1	56,9	13.27	13.21
	358	ISSOGNE (Les Garines)		3,6	60,5	13.32	13.26
	366	ISSOGNE (Fleuran)	S	1,0	61,5	13.33	13.27
	365	ISSOGNE (Favà, Mure)		1,1	62,6	13.35	13.28
	371	CHAMPEPRAZ (Dialley)		1,7	64,3	13.37	13.30
	382	MONTJOVET (Oley)	R ♻️	3,0	67,3	13.41	13.34
SS.26	379	MONTJOVET (Berriaz)		0,4	67,7	13.42	13.35
	639	MONTJOVET (Petit Hoël, Grand Hoël)		3,0	70,7	13.51	13.43
	1038	COL D'ARLAZ	2	4,8	75,5	14.06	13.56
SR.45	816	CHALLAND ST. VICTOR (Chataignere - Viran)		2,3	77,8	14.09	13.58
	1041	CHALLAND ST. ANSELME (Quincod, Orbeillaz)		3,6	81,4	14.16	14.05
	1609	COL TSECORE	1	6,2	87,6	14.41	14.25
SR.7	1522	EMARÈSE (Sommarèse, Ravet, Eresaz)		1,4	89,0	14.43	14.27
SR.7	975	EMARÈSE		7,5	96,5	14.52	14.35
SS.26	508	MONTJOVET (Estaad, Champerieux)		6,4	102,9	15.00	14.43
SS.26	530	SAINT VINCENT	♻️	3,2	106,1	15.05	14.47
SS.26	540	CHÂTILLON (Chameran)	☰	2,7	108,8	15.09	14.51
SS.26	514	CHÂTILLON (Cret de Breil)	☰	0,6	109,4	15.10	14.52
SR.11	478	CHAMBAVE		4,4	113,8	15.15	14.57
SR.12	1260	SAINT DENIS (Del, Sémon)		10,7	124,5	15.50	15.26
SR.42	1487	VERRAYES (Chérésoulaz)		3,6	128,1	16.00	15.35
SR.42	1675	COL ST. PANTALÉON		2,2	130,3	16.07	15.41
SR.09	1525	TORGNON		2,8	133,1	16.10	15.44
SR.09	1428	TORGNON (Verney, Champagnod)		1,4	134,5	16.12	15.45
SR.45	1026	ANTEY ST. ANDRÉ (Bourg, Buisson)		5,0	139,5	16.16	15.50
SR.45	1336	VALTOURNENCHE (Maén)	♻️	7,9	147,4	16.34	16.05
SR.45	1527	VALTOURNENCHE		2,4	149,8	16.41	16.12
SR.45	1711	VALTOURNENCHE (Singlin)	☰	2,7	152,5	16.50	16.19
SR.45	1815	VALTOURNENCHE (Crêt)	☰	1,4	153,9	16.55	16.23
SR.45	1986	BREUIL CERVINIA	1	3,3	157,2	17.06	16.32
SR.45	1981	VALTOURNENCHE (Breuil)	☰	0,3	157,5	17.06	16.33
SR.45	2000	BREUIL CERVINIA		0,9	158,4	17.07	16.34

ALTIMETRIA
PROFIL



CON IL SOSTEGNO DI:




FÉNIS ► COGNE (VALNONTÉY)

PLANIMETRIA DI TAPPA
PLAN DE L'ÉTAPE



ALTIMETRIA
PROFIL



COMITATO D'ONORE
COMITÉ D'HONNEUR



COMUNE DI FÉNIS

Sig. Mattia NICOLETTA

Sindaco del Comune di Fénis

Sig. Ennio CERISE

Vice sindaco con delega allo Sport del Comune di Fénis

Sig. Battista PIEILLER

Consigliere Velo Club Orange Bike Team

Sig. Mirko VOYAT

Polizia municipale Comune di Fénis



COMUNE DI COGNE

Sig. Franco ALLERA

Sindaco del Comune di Cogne

Sig. Giuseppe LAMASTRA

Vice sindaco del Comune di Cogne

Sig.a Deborah BIONAZ

Assessore al turismo del Comune di Cogne

Sig. Corrado JORDAN

Presidente Fondazione Grand Paradis

Sig. Italo CERISE

Presidente Parco Nazionale Gran Paradiso

Sig.a Elisabetta ALLERA

Presidente Consorzio Operatori Turistici di Cogne

DISPOSIZIONI DI PARTENZA
DISPOSITIONS DE DÉPART

- RITROVO - *RENDEZ-VOUS*:
FÉNIS - Loc. Chez Sapin
- 9.30 - 10.45 Firma partenza - *Signature départ*
- 11.00 Partenza - *Départ*

DISPOSIZIONI DI ARRIVO
DISPOSITIONS D'ARRIVÉE

- ARRIVO - *ARRIVÉE*:
COGNE - Loc. Valnontey
- QUARTIER TAPPA - *PERMANENCE*:
c/o Bar Ristorante Valnontey (200 m dopo l'arrivo)
- CONTROLLO ANTIDOPING - *CONTRÔLE DOPAGE*:
c/o Bar Ristorante Valnontey (200 m dopo l'arrivo)

CON IL SOSTEGNO DI:



DATI DI PERCORSO | DÉTAILS THECNIQUES

Str.	Alt.	Località	Distanza Km		Ora passaggio	
			Parz.	Prog.	32 km/h	36 km/h
SR.13	524	FÉNIS (Chez Sapin)	-	-0,5		
SR.13	534	FÉNIS (Chez Croiset)	km 0	0,5	0,0	11.00 11.00
SR.13	584	FÉNIS (Misérègne)	1,3	1,3	11.03	11.02
SS.26	479	CHAMBAVE (Septumian, Moulin)	3,4	4,7	11.07	11.06
	520	PONTEY (Lassolaz)	4,5	9,2	11.16	11.14
SR.10	447	CHATILLON (St. Clair)	2,5	11,7	11.19	11.17
	477	CHÂTILLON (Via Tornafol)	0,7	12,4	11.20	11.18
	491	CHÂTILLON (Via Don Bosco, V.le Rimembranza)	0,3	12,7	11.21	11.19
	526	CHÂTILLON (Via Martiri della Libertà, Via Ménabreaz)	0,4	13,1	11.23	11.20
SS.26	514	CHÂTILLON (Chameran, Cret de Breil)	0,9	14,0	11.24	11.22
SS.26	479	CHAMBAVE	4,7	18,7	11.30	11.27
SS.26	518	VERRAYES (Champagne)	1,5	20,2	11.33	11.29
SS.26	526	NUS	4,6	24,8	11.39	11.35
SR.15	533	QUART (Villefranche)	4,1	28,9	11.45	11.41
SR.35	533	BRISOGNE (Passerin)	1,1	30,0	11.47	11.42
SR.35	581	POLLEIN (Grand Pollein)	3,1	33,1	11.52	11.47
SR.34	546	POLLEIN (Autoporto)	2,5	35,6	11.55	11.50
SR.34	548	ST. CHRISTOPHE (Croix Noire)	0,5	36,1	11.56	11.51
SR.16	548	ST. CHRISTOPHE (Grand Chemin)	0,4	36,5	11.57	11.51
SR.16	571	ST. CHRISTOPHE (Les Condemines, Bret)	0,6	37,1	11.58	11.53
SC.11	623	SAINT CHRISTOPHE (Chef-Lieu)	0,6	37,7	11.59	11.54
SC.19	731	SAINT CHRISTOPHE (Fontanalle, Toules)	1,3	39,0	12.02	11.56
SR.17	723	AOSTA (Porossan)	1,9	40,9	12.07	12.01
SR.17	803	ROISAN (Massinod, Moulin)	3,1	44,0	12.14	12.07
SR.28	801	ROISAN (Pont de Batz)	3,4	47,4	12.19	12.11
	924	VALPELLINE (Chez Les Chuc)	2,7	50,1	12.24	12.16
SR29	1220	DOUES	3,9	54,0	12.33	12.24
	1250	ALLEIN	4,3	58,3	12.43	12.33
SS.27	1291	ETROUBLES	4,4	62,7	12.51	12.40
SR.38	1002	GIGNOD (Chez Sentin)	8,0	70,7	12.59	12.48
SR.38	1045	AOSTA (Excenex)	3,3	74,0	13.05	12.53
SR.41	1000	AOSTA (Arpuilles)	1,3	75,3	13.07	12.54
SR.41	1204	SARRE (Ville s/Sarre)	7,5	82,8	13.24	13.09
SR.41	1383	SAINT PIERRE (Bellun)	2,7	85,5	13.31	13.16
SR.41	1586	SAINT PIERRE (Verrogne)	3,1	88,6	13.39	13.23
SR.41	1441	SAINT NICOLAS (Petit Sarriod)	3,3	91,9	13.44	13.27
SR.41	1243	SAINT NICOLAS (Chaillod, Fossaz)	2,7	94,6	13.47	13.30
SR.22	1029	SAINT NICOLAS (Gratillon)	3,3	97,9	13.50	13.32
SR.22	725	SAINT PIERRE (Ordines, Cognein)	4,9	102,8	13.54	13.37
SS.26	678	SAINT PIERRE (Chateau Feuillet)	1,0	103,8	13.55	13.38
SS.26	659	VILLENEUVE (Veyne)	0,7	104,5	13.56	13.38
SS.26	741	ARVIER	3,0	107,5	14.01	13.43
	749	ARVIER	1,2	108,7	14.03	13.45
	1259	COL DES COMBES	6,4	115,1	14.25	14.03
SR.23	841	INTROD (Villes Dessus)	5,6	120,7	14.33	14.10
	663	VILLENEUVE (Pzza Chanoux, Chavonne)	3,3	124,0	14.36	14.14
SR.47	651	AYMAVILLES (Glassier, Urbains)	3,2	127,2	14.41	14.18
SR.47	1153	AYMAVILLES (Vieyes)	8,9	136,1	15.06	14.39
	1542	COGNE (Veulla)	10,2	146,3	15.32	15.02
	1663	COGNE (Valnontey)	2,7	149,0	15.39	15.08